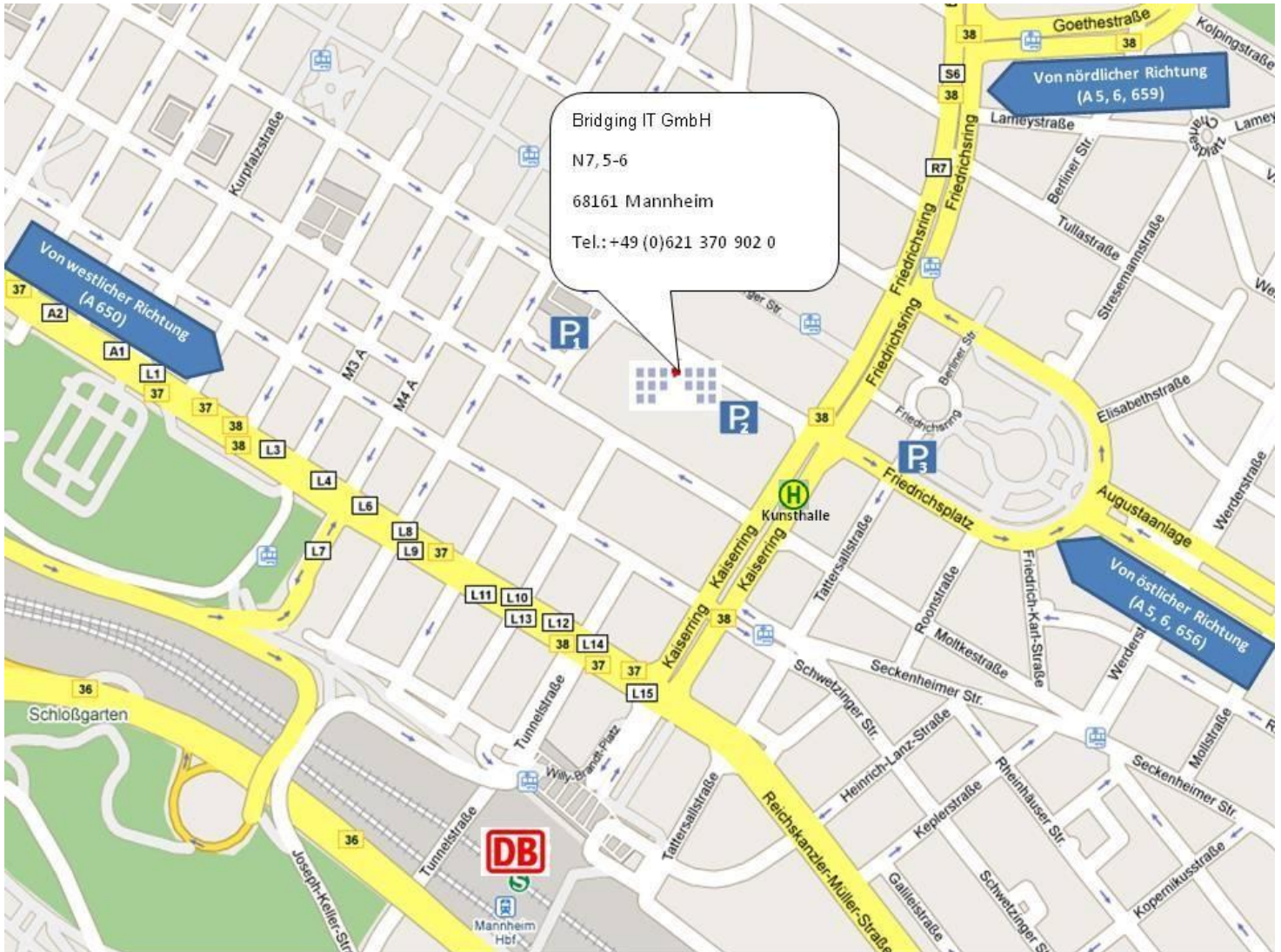


## Wegbeschreibung zum Standort Mannheim



### Mit dem Zug:

Von Mannheim Hbf



### Mit der Straßenbahn:



Nehmen Sie vom Bahnhofsvorplatz die TRAM der Linien 3 (Richtung Sandhofen) oder Linie 4 und 5 (Richtung Käfertal) und fahren Sie bis zur Haltestelle „Kunsthalle“. Überqueren Sie dort die Straße „Kaiserring“ und biegen Sie in die nächste Querstraße (M7/N7) links ein. Sie finden bridgingIT in N7, 5-6.

### Zu Fuß (Gehzeit ca. 10 Min.):

Alternativ können Sie vom Mannheimer Hbf. unsere Lokation leicht zu Fuß erreichen. Orientieren Sie sich Richtung Stadtmitte/Wasserturm und halten Sie sich auf der linken Straßenseite des „Kaiserrings“. Biegen Sie in die dritte Querstraße (M7/N7) links ein. Sie finden bridgingIT in N7, 5-6.

## Mit dem Auto (Parkmöglichkeiten siehe unten):

### Von Westen:

#### A6 bis Kreuz Ludwigshafen

Wechseln Sie am Kreuz Ludwigshafen auf die **A650** in Richtung **Mannheim/Ludwigshafen**. Fahren Sie weiter auf der **B37**. Sie passieren die Ortseinfahrt **Mannheim** und folgen weiter dem Straßenverlauf in Richtung Hauptbahnhof. Biegen Sie bei **L7 rechts** ab und an der Kreuzung **Kaiserring links** (Richtung Innenstadt). Nach ca. 400 m bei **M7/N7** biegen Sie **links** ab.

### Von Norden:

#### A5 bis Kreuz Weinheim


Wechseln Sie am Kreuz Weinheim auf die **A659** in Richtung **Käfertal/Mannheim**. Fahren sie weiter auf der **B38**. Folgen sie den Schildern Richtung **B38/Mannheim/Ludwigshafen/MA-Käfertal**. Biegen Sie am **Friedrichsring links** ab und folgen Sie weiterhin der **B38**. Nach ca. 600 m biegen sie bei **M7/N7 rechts** ab.


### Von Osten:


#### A5 bis Kreuz Heidelberg

Wechseln sie am Kreuz Heidelberg auf die **A656** in Richtung **Mannheim**. Fahren Sie weiter auf die **B37** und folgen die den Schildern **B37/Mannheim-Zentrum**. Folgen Sie ca. 3 km dem Straßenverlauf, fahren Sie weiter auf die **Augustaanlage** und biegen sie am **Friedrichsplatz rechts** ab. Nach ca. 300 m biegen Sie bei **B38/Friedrichsring links** ab. Folgen Sie weiter der **B38** und biegen Sie bei **M7/N7 rechts** ab.

## Parkmöglichkeiten

 Am Firmengebäude vorbeifahren und an der nächsten Kreuzung nach links abbiegen. Ein-/Ausfahrt in der "verlängerten Kunststraße" zwischen D3 und C3

 Parkhaus Saturn/Galeria Kaufhof (im Firmengebäude von bridgingIT)

 Ein-/Ausfahrt über Friedrichsring (Tiefgarage unter Wasserturm)

## Eingang

Der Büroeingang befindet sich **zwischen Saturn und Parkhaus Q-Park**. Bitte **klinglein**, dann können wir die Tür öffnen und den Aufzug freischalten.

Herzlich willkommen bei

